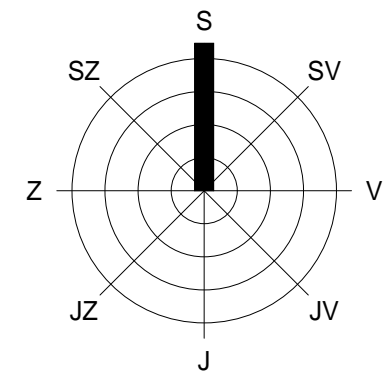









ZÁZNAM O ÚČINNOSTI:

VEVERSKÁ BÍTÝŠKA

ÚZEMNÍ PLÁN

ZMĚNA Č.4



LEGENDA			
stav	návrh, rozšíření (černí)	nazývá	popis
Informativní jevy - platný ÚP			
	hranice řešeného (katastrálního) území		
	hranice zastavěného / zastavěného území		
Schvalované jevy - návrh změny č.4 ÚP			
	hranice zastavěného území		
	zrušení hranice zastavěného / zastavěného území		
Veřejně prospěšné stavby s možností vyvlastnění			
Koridory pro umístění VPS nadmístního významu			
	výstavba Vlnského obvodního vodovodu (TV01 viz. ZÚR JM)		
	zřízení vedení VVN "Měrovka - Čebín" (TE03 viz. ZÚR JM)		
	výstavba plynovodu VTL "Kralice - Přibor" (TE05 viz. ZÚR JM)		

VÝKRES VEŘEJNĚ PROSPĚŠNÝCH
STAVEB, OPATŘENÍ A ASANACÍ M 1:5 000

ČÁST ZPRACOVATEL VÝROK
ING. ARCH. ŠTĚPÁN KOČÍŠ (ZÁSTUPCE),
ING. ARCH. HELENA KOČÍŠOVÁ
MARIE MAJEROVÉ S. 636 00 BRNO
e-mail: a.vstudio@volny.cz
OBJEDNATEL HARTMANN - RICO a.s.
MASARYKOVO NÁMĚSTÍ 77, 664 71 VEVERSKÁ BÍTÝŠKA
DATUM LISTOPAD 2021

